

## ESPACIOS NATURALES PROTEGIDOS:



El PEIN Montañas de Begur tiene una superficie total de 855,87 ha, repartidas entre los municipios de Begur, Montras, Palafrugell y Palamós. Des del 1993, la zona denominada Ses Negres, - una franja del litoral de 1,2 Km situada entre la Cala de Sa Riera y la cala de Aiguafreda, esta protegida por un plan especial como Reserva Marina Integral. Eso supone la prohibición de cualquier actividad extractiva, profesional o deportiva de la navegación, del anclaje de embarcaciones y de la entrada de buzos. Las montañas de Begur son la prolongación del litoral de las Gavarres y forman pequeños montes que caen al mar y originan acantilados.

La vegetación predominante está formada por alcornoques, pinedas y jaras y brezos. El pino blanco es la especie más abundante sobretodo en la banda litoral. La fauna característica es la típica de los bosques de pinos. También se pueden encontrar pequeños mamíferos como ardillas y zorros. La zona más rica por lo que respecta a la fauna acuática es la reserva de Ses Negres, donde la protección de la zona se está traduciendo en una regeneración notable de la biodiversidad: bogavante, langosta, meros, etc

Las actividades acuáticas que se pueden realizar son muchas, pero también se puede practicar el senderismo a través de los recorridos señalizados.

Actualmente en el municipio de Begur se encuentran dos figuras de protección del medio natural:


- Espacio de Interés Natural (EIN) de las Montañas de Begur: dentro del Plan de Espacios de Interés Natural aprobado por el Decreto 328/1992 encontramos el EIN de las Montañas de Begur, configurado por siete polígonos con un total de 1.346,5 ha dentro del ámbito terrestre y 1.059 ha en ámbito marino, compartidos con los municipios vecinos de Palafrugell, Regencós y Pals. El municipio de Begur es el que tiene la mayor superficie dentro del EIN con un total de 703,7 ha dentro del ámbito terrestre.


- Reserva Marina Integral de Ses Negres: la Dirección General de Pesca y Acción Marítima del Departamento de Agricultura, Alimentación y Acción Rural creó en el año 1993 la zona vedada del Cap Negre al Pa de Pessic (Ses Negres), promovida por la Asociación Nereo y la Fundación "La Caixa". Las 80 ha de la reserva, al litoral del municipio, son un buen representante de los sistemas someros rocosos de la costa catalana.




El "Baix Empordà" es una comarca de una gran riqueza natural. Su situación y constitución hacen que sobrevivan en ella una serie de espacios característicos de las zonas mediterráneas con tendencia a desaparecer. Para protegerlos, las zonas más frágiles han pasado a formar parte de la categoría de protección PEIN (Plan de espacios de interés natural). La superficie total protegida suma 23.478 ha frente a las 70.050 ha totales de la comarca.

La visita de estos espacios representa un compromiso de salvaguarda y protección: se ruega, pues, que se extremen las precauciones para no alterar el medio natural del que se está disfrutando.





### Els deu elements immobles de la zona d'interès etnològic de les Gavarres



1. Un dels aqüeductes del sistema hidràulic de Can Vilallonga, a Cassà.
- 2 i 3. L'entrada d'una de les mines de Celrà.
4. La Font Picant de Madremanya.
5. El Moli d'en Frigola, entre Cruïlles, Monells i Sant Sadurn de l'Heura.
6. El pou de glaç millor conservat dels dos pous de la Font d'en Salomó, a la Bisbal.
7. El Forn Gran de Fonteta, a Forallac.
8. El foc de la Rajoleria de Can Frigola, a Forallac.
9. El Moli de Canyadell, a la vall de Bell-lloc de Palamós.
10. El Moli de Mas Xifra de vall, a la Vall de Bell-lloc de Palamós.



